











Commune d'ENTREMONT

Annexes Sanitaires au PLU Volet : Eau Potable

Réseau d'eau potable:

-  Réseau de distribution (diamètre)
-  Réseau d'adduction (diamètre)
-  Captage
-  Réservoir
-  Brise Charge
-  Poste d'incendie
-  Traitement
-  Maillage (Vente d'eau)

Divers:

-  Contour du PLU (Zone U et AU)
-  Réseau hydrographique
-  Périmètres de protection de captage (immédiat, rapproché, éloigné)

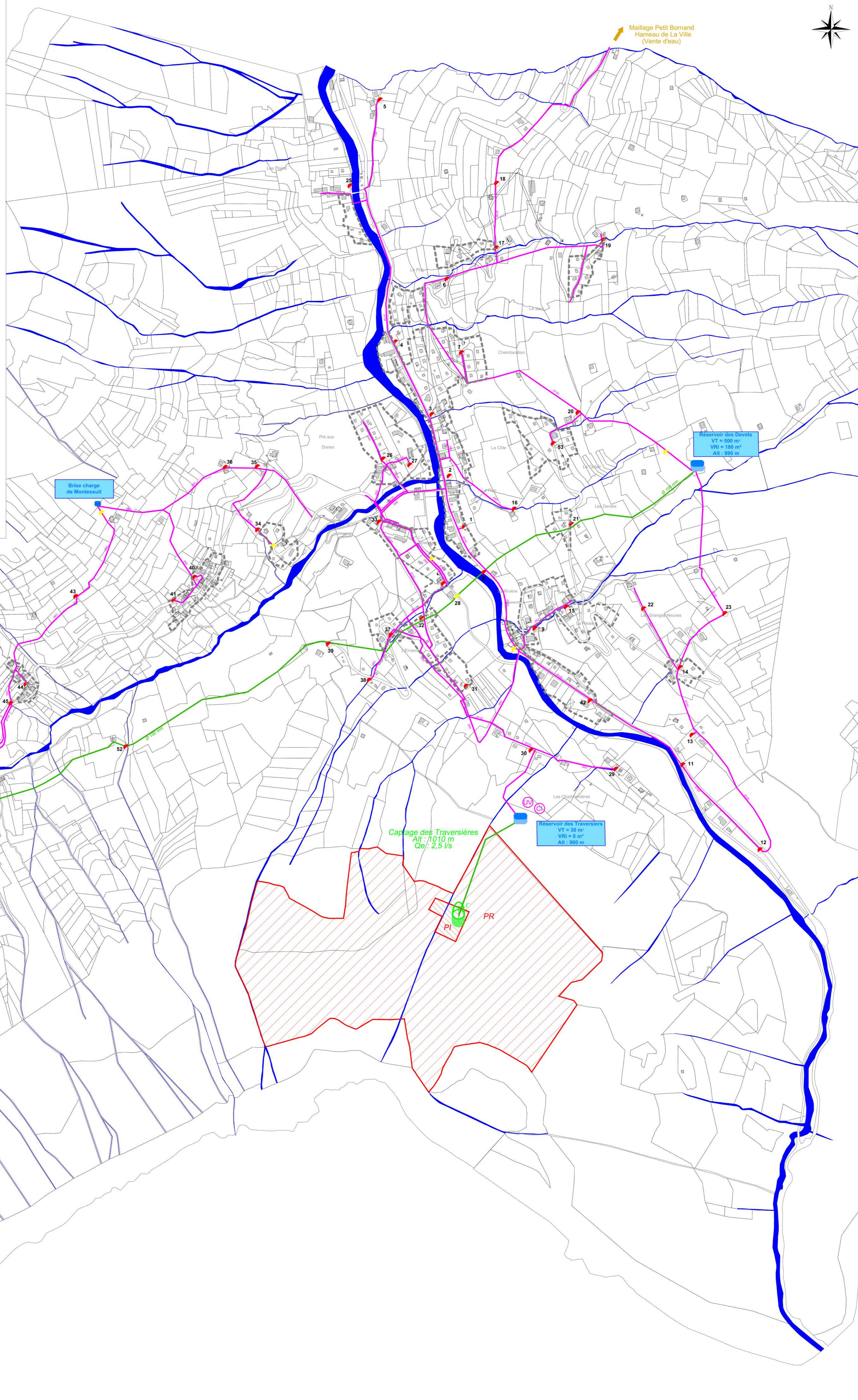
Certifié conforme et vu pour être annexé à la délibération du Conseil Municipal en date du 23 août 2018, approuvant le PLU d'Entremont.

Le Maire,

Date: Juillet 2018
Echelle: 1/6000
Fichier: Entremont_AEP.dwg
Dessin: S. BRUN



<<Origine Cadastre (C) Droits de l'Etat réservés>> <<Diffusion R.G.D. 74 - Reproduction interdite>>



Captage de Norcières
Alt : 1250 m
Qc : 60 l/min

Réservoir de Norcières
VT = 300 m³
VRI = 135 m³
Alt : 1100 m

Captage des Tailles
Alt : 995 m
Qc : 240 l/min

Station de Pompage pour le réservoir de Norcières

Captage des Traversières
Alt : 1010 m
Qc : 2,5 l/s

Réservoir des Traversiers
VT = 30 m³
VRI = 0 m³
Alt : 980 m

Réservoir des Devets
VT = 500 m³
VRI = 180 m³
Alt : 980 m

Brise charge de Montessuit

Maillage Petit Bormand
Hameau de La Ville
(Vente d'eau)

